

## Cartes des sentiers pédestres de Percé



Explorez Percé à travers plus de **50 kilomètres de sentiers** de randonnée pédestre. Pour votre plus grand plaisir, les sentiers de Percé vous guideront à travers l'arrière-pays percéen, vers des cimes de montagnes aux vues étonnantes, le long de cours d'eau aux reflets vert émeraude, tantôt au cœur de la forêt boréale et tantôt dans de belles éclaircies. Voilà une autre façon d'apprécier la nature unique de Percé.

### Sentier des rivières

S'étendant de Coin-du-Banc jusqu'à Anse-à-Beaufils, ce sentier se déploie sur 27 kilomètres. De niveau facile à intermédiaire, ce parcours vous réserve de belles découvertes. Qu'on le fasse en tout ou en partie, le site de la chute au détour de la rivière du Portage (connue sous le nom de rivière aux émeraudes) est définitivement un incontournable. Par la suite, vous longerez le ruisseau Blanc qui vous conduira jusqu'à la rivière Murphy que vous suivrez jusqu'à Val-d'Espoir. Sur la dernière partie du sentier, vous sillonnerez les abords de la rivière Anse-à-Beaufils jusqu'au havre de pêche.

### Sentier des montagnes

En partant de l'Anse-à-Beaufils, ce sentier de 14 kilomètres longe le ruisseau de la Côte de la Fourche jusqu'à la route d'Irlande et de là l'ascension commence. Vous découvrirez des vues à nulle autre pareilles. De cime en cime, vous vous dirigerez vers les montagnes ceinturant le village de Percé. Vous croirez quelques pentes très abruptes en montée et en descente, la prudence est donc de mise.



Rivière du Portage (Coin-du-Banc et Bridgeville)



Site de la Chute - Rivière du Portage



La flore au fil des saisons



Randonnée guidée



Une faune impressionnante !



Un jaseur d'Amérique



Tour d'observation - Sentier des Montagnes - Secteur des Sommets

### Sentiers du Mont Sainte-Anne et du Mont Blanc

Au cours de votre séjour, prenez le temps d'explorer les sentiers du Mont Sainte-Anne et du Mont Blanc. Accessibles à partir du village de Percé, ces sentiers vous mèneront à des sites magnifiques. La Grotte, les belvédères du Mont Sainte-Anne et la Grande Crevasse (ce dernier secteur est déconseillé pour de jeunes enfants) vous réservent des moments de pur émerveillement. À part quelques longues montées et descentes, ce circuit offre des randonnées de niveau facile à intermédiaire.

### Consignes de sécurité

- » Portez chaussures et vêtements de circonstance
- » Apportez eau et nourriture
- » Planifiez votre temps de façon à marcher à la clarté
- » Ne vous aventurez pas en dehors des secteurs aménagés
- » Portez des couleurs vives en période de chasse (automne)
- » Disposez de vos déchets dans les endroits prévus à cette fin
- » Les animaux de compagnie doivent être en laisse
- » Défendu de faire des feux
- » Ne pas fumer dans les sentiers
- » Les chemins de terre menant au Mont Sainte-Anne, à la Grotte et au Mont Blanc sont aussi empruntés par des véhicules motorisés



La Grande Crevasse - Sentier du Mont Blanc

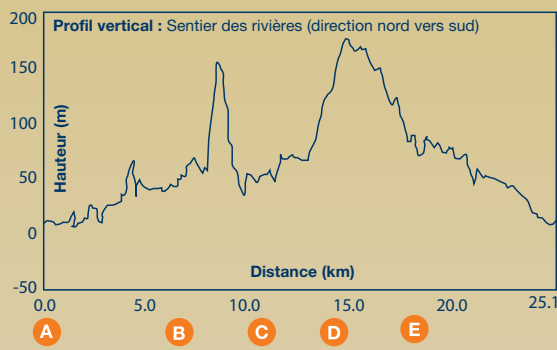


Randonnée hivernale sur le Mont Sainte-Anne

### SENTIER DES RIVIÈRES

Total : 27 km

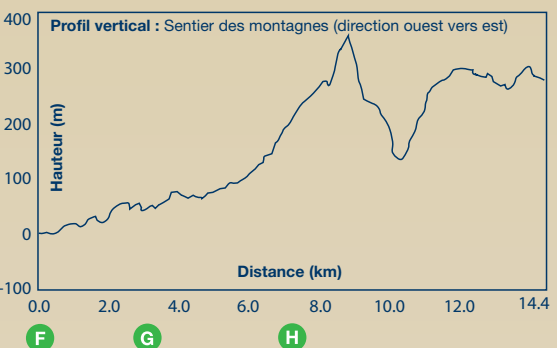
- A** Secteur Rivière du Portage : 6,5 km
- B** Secteur Ruisseau Blanc : 4,1 km
- C** Secteur Rivière Murphy : 3,5 km
- D** Secteur Val-d'Espoir : 4,3 km
- E** Secteur Rivière Anse-à-Beaufils : 8,6 km



### SENTIER DES MONTAGNES

Total : 14 km

- F** Secteur Pont à Gaston : 3,3 km
- G** Secteur Rang d'Irlande : 4,3 km
- H** Secteur des Sommets : 6,4 km



### COORDONNÉES (GPS)

- |                           |                            |
|---------------------------|----------------------------|
| 1 : N48°34'05" W64°18'27" | 10 : N48°29'17" W64°19'55" |
| 2 : N48°34'34" W64°20'58" | 11 : N48°28'28" W64°18'56" |
| 3 : N48°34'16" W64°22'05" | 12 : N48°29'40" W64°18'38" |
| 4 : N48°33'01" W64°21'35" | 13 : N48°30'37" W64°18'43" |
| 5 : N48°31'50" W64°21'57" | 14 : N48°31'08" W64°17'04" |
| 6 : N48°31'30" W64°21'50" | 15 : N48°31'25" W64°17'09" |
| 7 : N48°30'44" W64°21'18" | 16 : N48°30'51" W64°15'24" |
| 8 : N48°30'17" W64°22'40" | 17 : N48°31'18" W64°14'44" |
| 9 : N48°29'42" W64°20'38" |                            |

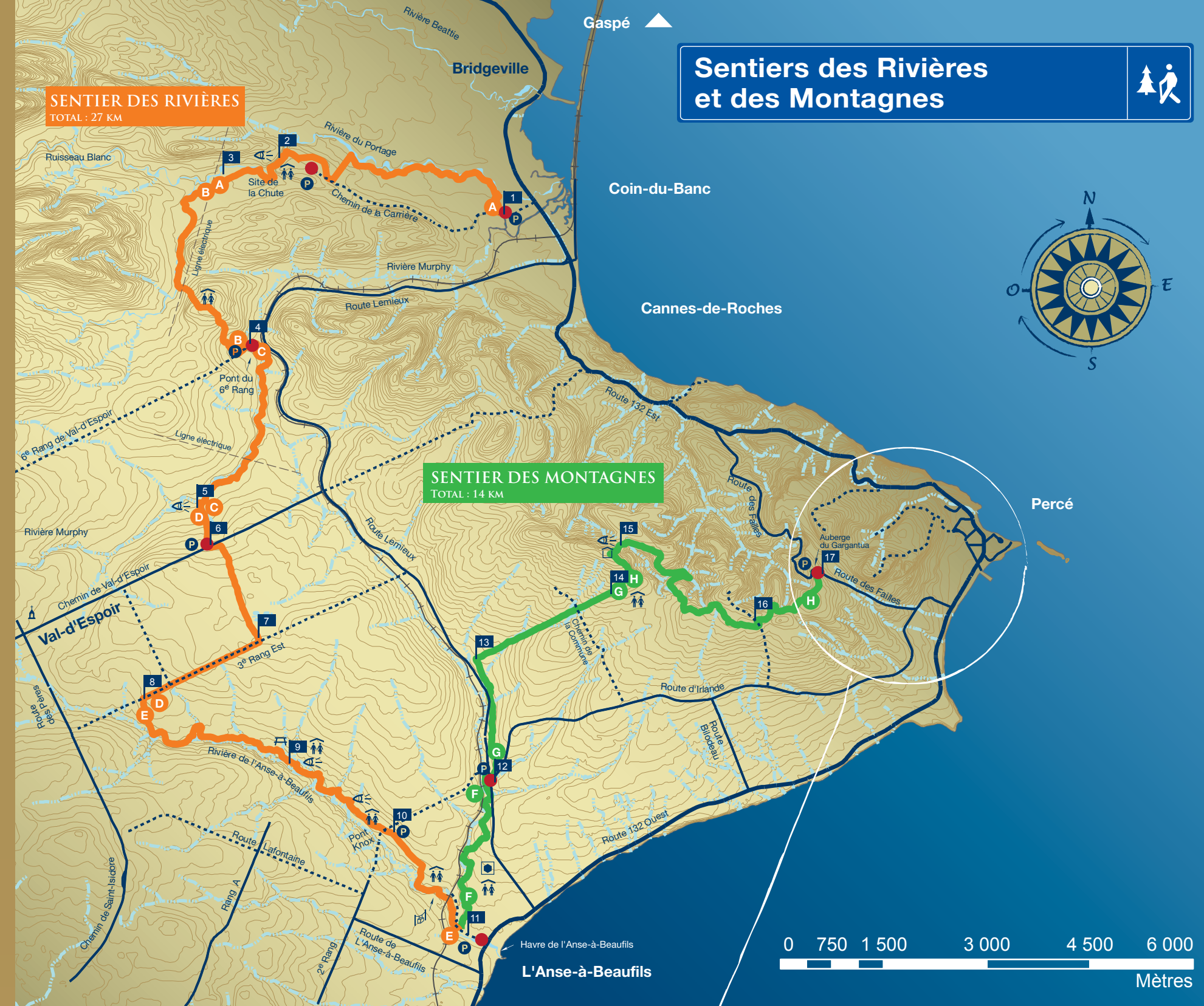
### LÉGENDE :

- Sentiers pédestres
- Route asphaltée
- - - Route non asphaltée
- Cours d'eau
- Chemin de fer
- Abri
- Pavillon
- Point d'observation
- Table de pique-nique
- Toilettes sèches
- Stationnement
- Nacelle
- Accès au sentier pédestre

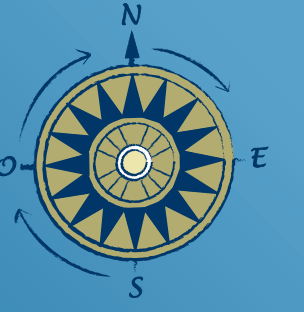
### SENTIERS DU MONT SAINTE-ANNE ET DU MONT BLANC

Total : 12,9 km

- Sentier des Sources : 1,7 km
- Sentier Sainte-Bernadette : 0,5 km
- Sentier Saint-Michel : 0,5 km
- Sentier des Pieds Croches : 1,5 km
- Sentier de la Crevasse : 0,5 km
- Sentier de la Falaise : 0,4 km
- Sentier des Belvédères : 0,4 km
- Sentier de la Grande Coupe : 1,2 km
- Chemin du Mont Sainte-Anne : 2,5 km
- Chemin de la Grotte : 1,7 km
- Chemin du Mont-Blanc : 2 km


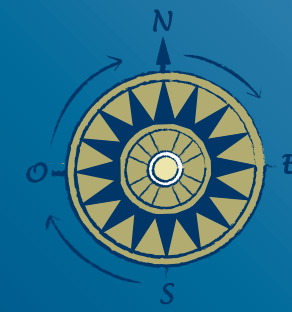


## Sentiers des Rivières et des Montagnes



0 750 1 500 3 000 4 500 6 000 Mètres

## Sentiers du Mont Sainte-Anne et du Mont Blanc



Site de la Grotte



Belvédère du Mont Sainte-Anne



Vue depuis la Grande Crevasse

Rocher Percé

