

# PERCÉ



Au cœur des **grandes vacances**

## Village de Percé



Cap Blanc

La Côte Surprise



Tour d'hélicoptère



Jeux en filets




Parcours aérien




Plateforme vitrée



Tektonik (multimédia)



Jeux intérieurs



La Grotte (Gorge)



La grande Crevasse



Belvédère du Pic



Kayak de mer



Plongée sous-marine



Parc des Loups-Marins




Promenade de la Grève

## Secteur Île-Bonaventure



Maison Duval



Phoques gris



100 000 fous de Bassan



Fous de Bassan



**Sépaq**  
Parc national  
de l'Île-Bonaventure-  
et-du-Rocher-Percé


## Secteur Rocher-Percé




Croisière au Parc



Centre de Découvertes



Croisière aux Baleines



Musée Le Chafaud

- Accueil touristique
- Halte routière
- Toilettes publiques
- Plage (sans surveillance)
- Aire de jeux
- Place d'animation
- Mise à l'eau kayak

- Arrêt photo
- Bibliothèque
- Église
- Accès aux sentiers du Géoparc
- Club de plongée
- Risque élevé d'éboulis
- Phare
- Quai

- Stationnement payant
- Guichet automatique Desjardins
- Défibillateur
- Borne recharge voiture électrique
- Épicerie
- Pharmacie
- Poste Canada
- Route non asphaltée

©Photos : Danny Boy, Roger St-Laurent, M-H St-Pierre, Tourisme Gaspésie, Sépaq, Steven Melanson, Géoparc de Percé, Folles Boréales, Camp de base Gaspésie, Shutterstock, iStock Photo.

## anekdote

Laissez Anekdote vous accompagner dans votre découverte de Percé. Plus de 50 sites d'intérêt historique et patrimonial géolocalisés de Cap d'Espoir à Prével. Téléchargez l'application gratuite ici



**Bureau d'Accueil Touristique**  
142, route 132 Ouest  
Percé (Qc) G0C 2L0

**Des questions ? Contactez-nous !**

**1 855 782-5448**




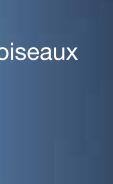
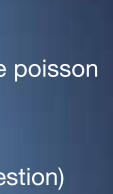
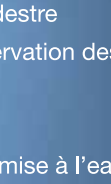

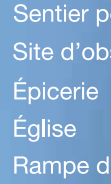


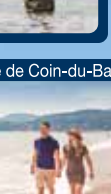


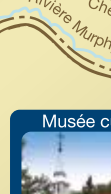
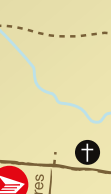




info@tourismeperce.ca  
tourismeperce.ca



Produit par la Ville de Percé © 2023  
Available in English

DESIGN : 40DEGRES.NET

# Ville de Percé



Carte du village de Percé au verso



## Légende

- Route asphaltée
- Route non asphaltée
- Cours d'eau
- Chemin de fer

- Station essence
- Arrêt photo
- Halte routière
- Toilettes publiques
- Plage (sans surveillance)
- Station de nettoyage de poisson
- Quai
- Phare
- Course sur route (suggestion)
- Sentier pédestre
- Site d'observation des oiseaux
- Épicerie
- Église
- Rampe de mise à l'eau
- Accès aux sentiers des Rivières et des Montagnes
- Carte sentiers recommandée

## Distances

Village de Percé	
74 km	Gaspé
35 km	Prével
31 km	Saint-Georges-de-Malbaie
19 km	Barachois
16 km	Bridgeville
10 km	Coin-du-Banc
20 km	Val-d'Espoir
10 km	Anse-à-Beaufils
15 km	Cap-d'Espoir
45 km	Chandler

## Des circuits selon vos goûts ?



### Sentiers Pédestres



### Artistes et Artisans



### Circuit Historique



+ d'info :  
[tourismeperce.ca](http://tourismeperce.ca)

©Photos : Albin Couture, Patrick Matte, Linda Langlois, JF Gagné, Photos Plein Ciel, Mathieu Dupuis, Mike Dembeck, Hélico Horizon Gaspésie, Tourisme Gaspésie Microbrasserie Pit Caribou, Karen Cabill, Roger St-Laurent, Camp de base Gaspésie, Charles Rioux, Avolo Plein Air